

İSTANBUL İLİ, BAĞÇELİEVLER İLÇESİ
ŞİRİNEVLER MAHALLESİ
15114 PARSEL VE ÇEVRESİNİ KAPSAYAN
1.42 HA'LIK REZERV YAPI ALANINA İLİŞKİN
1/5000 ÖLÇEKLİ NAZIM İMAR PLANI DEĞİŞİKLİĞİ

G21-B-03-A

A	B	A	B
II		III	
D	C	D	C
A	B	A	B
VII		VIII	
D	C	D	C

ADI-SOYADI ÖN VANI	İMZA
Hüseyin HANER ŞEHİR PLANCISI Kam. Grubu : A Oda Sicil No : 774	Hüseyin HANER Şehir Plancısı LTD Görsel No: 81-29154 Kam. Grubu : A Oda Sicil No : 774
Ali Kemal ŞAHİNSOY ŞEHİR PLANCISI Kam. Grubu : E Oda Sicil No : 4112	Ali Kemal ŞAHİNSOY Şehir Plancısı LTD Görsel No: 81-29154 Kam. Grubu : E Oda Sicil No : 4112
Serkan GENÇ ŞEHİR PLANCISI Oda Sicil No : 3878	Serkan GENÇ Şehir Plancısı LTD Görsel No: 81-29154 Kam. Grubu : E Oda Sicil No : 3878

Medi Kefeliler
Başkan Yardımcısı


Singir ERTÜRK
Mimar

Hülya ÜNAL KORKMAZ
Şube Müdürü

Dosya No : 3401321171
Plan No : NİP-341135560
Ölçek : 1/5000
İstanbul İli, Bağcılar İlçesi, Şirinevler Mahallesi, 15114 parsel ve çevresini kapsayan 1.42 ha'lık Rezerv Yapı Alanına ilişkin (2 parça) 1/5000 ölçekli Nazım İmar Planı Değişikliği 6306 sayılı Afet Riski Altındaki Alanların Dönüştürülmesi Hakkındaki Kanunun 6. Maddesinin 6. Fıkrası uyarınca onaylandı.

21.05.2026

T.C.
ÇEVRE, ŞEHİRCİLİK VE KLİM DEĞİŞİKLİĞİ BAKANLIĞI
Mimarlık Şube Müdürlüğü

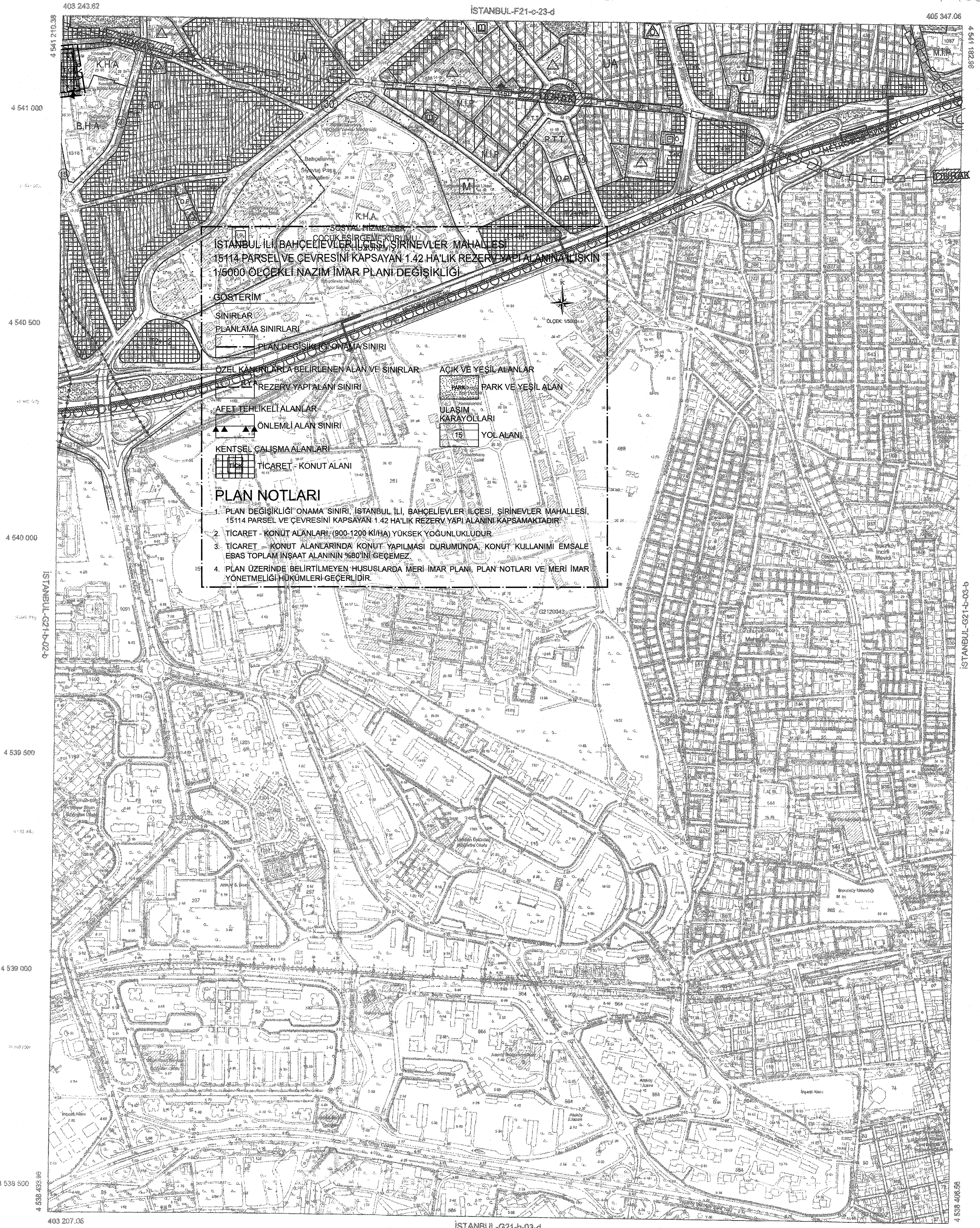


Serkan GENÇ
Daire Başkanı

İL : İSTANBUL

İSTANBUL-G21-b-03-a

İSTANBUL-F21-a-23-d



01	02	03	04	05
06	07	08	09	10
11	12	13	14	15
16	17	18	19	20
21	22	23	24	25

Koordinatlar ve pafta bölünmeleri en son güncelleme
TUTUK ve baki 2007 45 sayılı, 09/09/2007 tarihli ve
T.C. Cumhurbaşkanlığı (TMM) kararıyla
3 koordinat dilleri üzerine göre düzenlenmiştir.
Kartografik ve koordinatları EDOO Değerlendirilmiştir.

Ağustos 2005 tarihli sayısal kartas güncellenmiştir
(Yarım Ölçekli Aralık 30 cm) indirilmiştir.
Bazı değişiklikler yapılmıştır.
Yapılan değişiklikler gösterilmiştir.
Yükseklik: 100 m; MNG Bilgisayar Programları
Mühendislik ve Danışmanlık Anonim Şirketi

Proje Yürütücüsü

Yılmaz YILMAZ
Halter Mühürü

1:5000

KONTROL
18/05/2006 Tarihinde

Hülya ÜNAL KORKMAZ
Halter Mühürü

Serkan GENÇ
Halter Mühürü

Serkan GENÇ
Halter Mühürü

ONAY
İstanbul İli ile ilgili tebliğ edilen kararın 1/5000 ölçekli
sayısal haritası harita incelemesi ve onayı.
İstanbul Büyükşehir Belediye Başkanlığı
05-06-2006


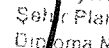
Yılmaz YILMAZ
Halter Mühürü

Yılmaz YILMAZ
Halter Mühürü

Yılmaz YILMAZ
Halter Mühürü

İSTANBUL İLİ, BAĞÇELİEVLER İLÇESİ
ŞİRİNEVLER MAHALLESİ
15114 PARSEL VE ÇEVRESİNİ KAPSAYAN
1.42 HA'LIK REZERV YAPI ALANINA İLİŞKİN
1/5000 ÖLÇEKLİ NAZIM İMAR PLANI DEĞİŞİKLİĞİ

A	B	A	B
D	C	D	C
A	B	A	B
D	C	D	C

ADI-SOYADI ÜNVANI	İMZA
Hüseyin HANER ŞEHİR PLANCISI Karne Grubu : A Oda Sicil No : 774	 Hüseyin HANER Şehir Plancısı 17/11 Ünvanı No: 65 - 2016 Karne Grubu : A No 151 Oda Sicil No: 774
Ali Kemal ŞAHİNSOY ŞEHİR PLANCISI Karne Grubu : E Oda Sicil No : 4112	MERKEZAL PLANLAMA MİMARLIK MÜHÜRLENDİKLİ PROJE BİLİŞİM ŞEHİR PLANCISI LTD. ŞTİ. Nispetiye / Beşiktaş / İstanbul / Türkiye Tic. Sicil No: 272000 / Vergi Sicil No: 9515 Mersis No: 081405027500014 Banka HESAP NO: 6446066276
Serkan GENÇ ŞEHİR PLANCISI Oda Sicil No : 3878	

Metin KEFELİOĞLU
Başkan Yardımcısı

Simge ERTÜRK
Mimar

Hülya ÜNAL KORKMAZ
Şube Müdürü

Dosya No : 3401321171
Plan No : NİP -341135550
Ölçek : 1/5000

İstanbul İli, Bahçelievler İlçesi, Şirinevler Mahallesi, 15114 parsel ve çevresini kapsayan 1.42 ha'lık Rezerv Yapı Alanına ilişkin (2 pafta) 1/5000 ölçekli Nazım İmar Planı Değişikliği 6306 sayılı Afet Riski Altındaki Alanların Dönüştürülmesi Hakkındaki Kanunun 6. Maddesinin 6. Fıkrası uyarınca onaylandı.

121-05-2826

ÇEVRE, ŞEHİRCİLİK ve İKLİM DEĞİŞİKLİĞİ BAKANLIĞI
Mekânsal Planlama Genel Müdürlüğü a.

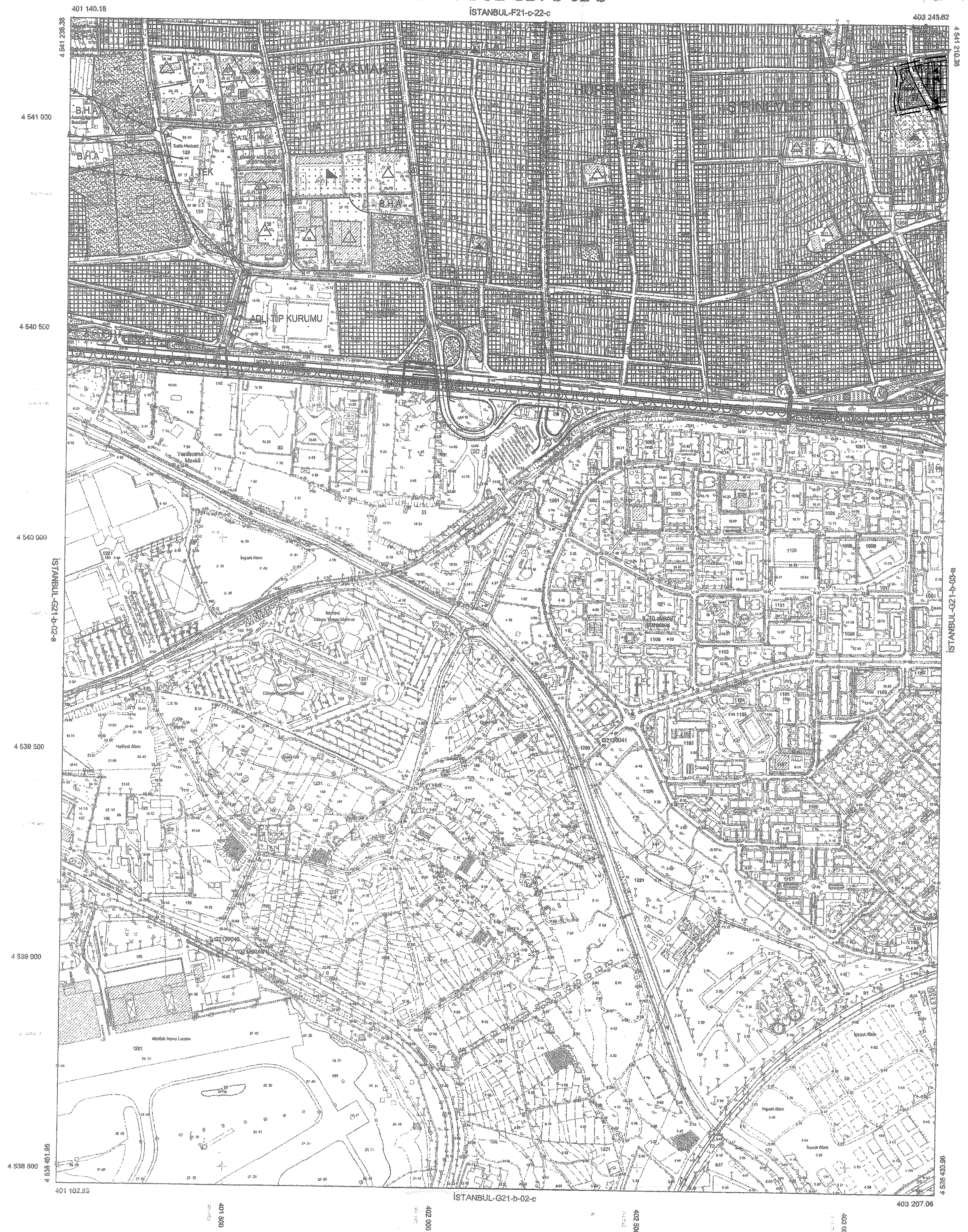
Serkan GENÇ
Daire Başkanı

IL İSTANBUL

İSTANBUL-G21-b-02-b

ISTANBUL-F21-G-22-C

403 243.62



a	b				
01	02	03	04	05	
d	c				
06	07	08	09	10	
11	12	13	14	15	
16	17	18	19	20	
21	22	23	24	25	

Koordinatlar ve pasta bölünmesinin en son güncellenmiş TUGA'ya bağlı 2000.48 eşitliğinde, GRSSB ekşisi ve Transversal Mercator (TM) izdizimindedir, 3 derecelik dilin esasına göre düzenlenmiştir. Kırmızı kareler ve koordinatlar ED50 Datumundadır.

Ağustos 2006 tarihli sayıları tamamı görülmüşlerindendir.
(Yar Örnekleme Areski 80 cm) izlenimdir.
Eşyakeşlik eşitli atış 5 makedir.
Yaylar sağık çizilmiştir gösterimmiştir.
Yüklenici Bina: MİNG Bilgisayar Programlama
Mühendislik ve Danışmanlık Anonim Şirketi.

Prof. Dr. Václav Štěpánek

Signature
Eys KONINK
[unintelligible]

KONTAK
2008 Menu Mado-005

Memo CALMDL
Nadia M. Howard


Osman ARSLAN
Head of International Office


[Signature]
SARA KOPPEL
ALLIANCE YAMCO

ONAY

İstanbul Üni. alt kütüphanesinin yontanına dresilen 1:5000 ölçekli
sayısal haritaya harita izlenimi ve orantı,
İstanbul Büyükşehir Belediyesi Başkantiği

05 -06- 2006

Yılmaz YILGİZ
İstanbul Müftüsü



Sabah ERDEN
Kırmızı Dolmuşlar Yürütme Kurulu